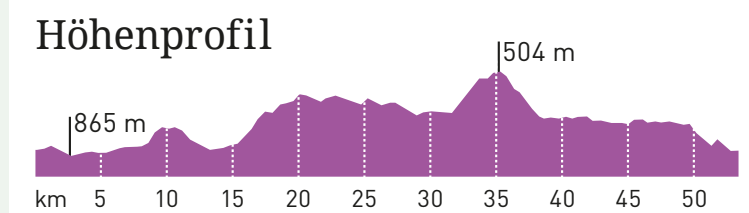




Etwas verborgen im Wald findet man über den Adalbert-Stifter-Radweg, Branntweinhäuser und Gschwendet das sagenumwobene Wallfahrtskirchlein Kohlstattbrunn, dessen frische Wasserquelle dem Vorbeikommenden „die Augen öffnet“ - oder auch die Trinkflasche füllt. Der Weg über Hobelsberg hinunter nach Grainet bietet herrliche Aussichten ins Tal und die Querung des Graineter Kessels führt über das schöne Dorf Rehberg, das Osterbachtal bei Böhmzwiesel, die Kreuzer-Kapelle, Stadl, Neufang, Oberndorf und über den Erlauzwieseler Kurparksee wieder zurück nach Waldkirchen.

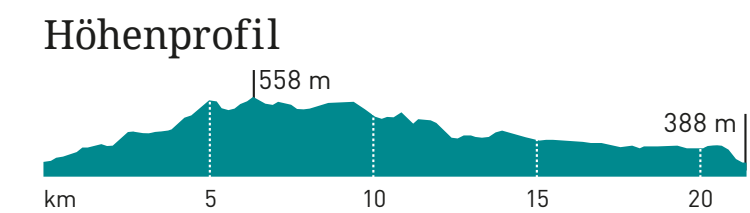


#### Tourdaten

Strecke		53,5 km
Dauer		2:30 h
Aufstieg		850 m
Abstieg		836 m
Schwierigkeit		mittel



Dort, wo einst Säumerpferde ihre schweren Lasten vom Passauischen ins Böhmisches hinüber trugen, führt diese zeitlich überschaubare Fahrradtour ein Stück weit durch die herrliche Bayerwaldlandschaft. Auf dem Weg liegen der alte Säumerort Schiefweg mit dem Geburtshaus und dem Auswanderermuseum der Heimdichterin Emerenz Meier, der Sicklinger Berg oder die Burg Kaltenstein, um schließlich über die historische Steinbogenbrücke bei Röhrnbach und über Außernbrünst wieder nach Waldkirchen zurückzukehren.



#### Tourdaten

Strecke		21,5 km
Dauer		2:01 h
Aufstieg		229 m
Abstieg		229 m
Schwierigkeit		leicht



## Das Projekt

### E-Bike-Touren für Senioren

Idee und Projekt „Sechs Senioren-E-Bike-Touren rund um Waldkirchen“ stammen von der Senioren AG der Stadt Waldkirchen. Die Umsetzung erfolgte im Rahmen eines Bürger-Leader-Projekts in Eigenregie, initiiert und organisiert durch Projektleiter Otto Draxinger.

Das Angebot soll Einheimischen wie Besuchern der Stadt praxiserprobte und „akkutaugliche“ Fahrradtouren in besonders reizvoller Umgebung ermöglichen. Die Touren sind auf die Bedürfnisse von Senioren und Familien ausgerichtet.

## Die Touren

Alle Touren sind auf asphaltierten Nebenstraßen und festen Sand-/Schotterwegen auch mit Tourenrädern befahrbar. Der Streckencharakter ist als leicht bis mittelschwer einzustufen. Auf den einzelnen Touren finden sich vielfach Sehenswürdigkeiten und Einkehrmöglichkeiten.

Die einzelnen Touren beginnen und enden am Bahnhof Waldkirchen. Abweichungen davon und Abkürzungen sind beliebig möglich. Zum Tourenausklang bietet sich der Marktplatz von Waldkirchen mit seinem gastronomischen Angebot an.

Anknüpfend an verschiedene Touren ermöglichen sich Abstecher nach Passau, an den Donau-Ilz-Radweg oder hinein ins Böhmisches.

Mitarbeit und Fotos: Otto Draxinger, Hans Kellermann, Hans Huber, Sigi Schmitt, Linnéa Paulson, Petair

## Unterwegs mit GPS-Tracks

Alle Touren stehen Ihnen digitalisiert zur Verfügung und können mit einer Tracking- oder Fahrrad Routenplaner App genutzt werden. Scannen Sie einfach den QR-Code unten oder besuchen Sie die Website der Stadt Waldkirchen unter:

[www.urlaub-in-waldkirchen.de/aktivitaeten-sommer/biken-und-radfahren](http://www.urlaub-in-waldkirchen.de/aktivitaeten-sommer/biken-und-radfahren) und finden Sie:

- die einzelnen Touren als Gpx-Datei zum Download
- sowie eine ausführliche Beschreibung der sechs Senioren-E-Bike-Touren rund um Waldkirchen mit Download als Pdf-Datei.

Die Radtouren können auch ohne GPS gefahren werden. Ausführliche Tourenbeschreibungen sind in der Touristinfo am Marktplatz Waldkirchen erhältlich.

[www.urlaub-in-waldkirchen.de/aktivitaeten-sommer/biken-und-radfahren](http://www.urlaub-in-waldkirchen.de/aktivitaeten-sommer/biken-und-radfahren)



## Infos rund ums Rad

(Rad-)touristische Informationen aus der Region bietet die Touristinfo der Stadt Waldkirchen am Marktplatz. Dort finden E-Biker zusätzlich auch ausführliche Streckenbeschreibungen zu den hier vorgestellten Touren sowie eine geeignete Akku-Ladestation für das E-Bike.

Ein gut sortierter Fahrradverkaufs-, Reparatur- und Verleihbetrieb am Stadtrand von Waldkirchen ergänzt das vielfältige radtouristische Angebot.



Touristinfo Waldkirchen  
 Marktplatz 17, 94065 Waldkirchen  
 Telefon: 08581 / 19433  
 E-Mail: [tourismus@waldkirchen.de](mailto:tourismus@waldkirchen.de)  
[www.urlaub-in-waldkirchen.de](http://www.urlaub-in-waldkirchen.de)

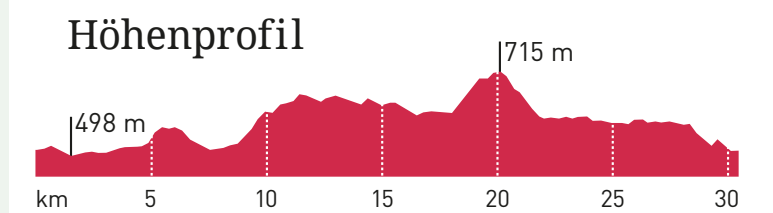




## 1 Die beschauliche Osterbachtal-Tour



Über den Weiler Edlmühle führt die Tour ins Tal des Wermutbaches, an der Kanaumühle vorbei hinauf nach Böhmwiesel und durch das Dorf wieder hinunter ins Osterbachtal. Am leichten Anstieg hinauf in die Ortschaft Solla passiert man Pferdekoppeln, in Hintereben das alte Schulhaus und in Poppenreut den Golfplatz, um nach Querung des Adalbert-Stifter-Radwegs Hinterwollaberg und Wollaberg zu erreichen. Wie wär's mit einem Aufstieg zur Bergkirche? Über das Tierheim Wollaberg, den Erlauzwieseler Kurparksee und den „Grüß-Gott-Weg“ geht es wieder zurück nach Waldkirchen.



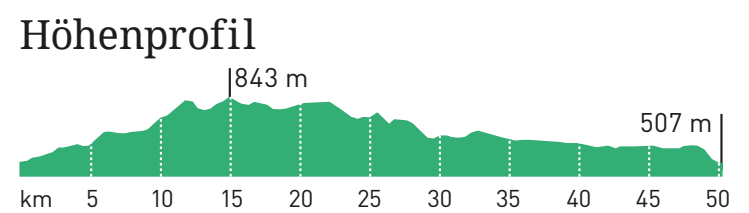
### Tourdaten

Strecke		30,5 km
Dauer		1:30 h
Aufstieg		305 m
Abstieg		305 m
Schwierigkeit		leicht

## 2 Von der Sonnenalm zur Skisprungschanze

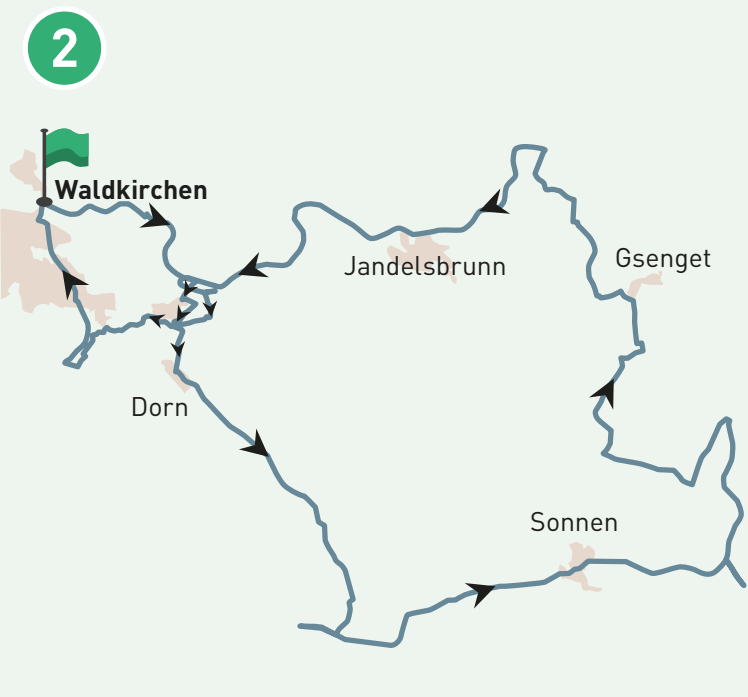


Über den Adalbert-Stifter-Radweg ab Bahnhof Waldkirchen und Erlauzwiesel heißt es hinauf nach Dorn und über Dickenbüchl, Auhäusl nach Geiersberg strampeln, um vielleicht auf einer ersten Rast in der „Gaststätte Sonnenalm“ Energie für die weitere Fahrt hinüber nach Oberneureut und Sonnen zu tanken. Weiter geht es in Richtung Breitenberg und an der Abzweigung zur „Blutwurz-Hütt'n“ vorbei in Richtung Rastbüchl zur dortigen Skisprungschanze. Über Kleingsenet, Loiblau, auf dem Adalbert-Stifter-Radweg und über den Erlauzwieseler Kurparksee erreicht man wieder Waldkirchen.



### Tourdaten

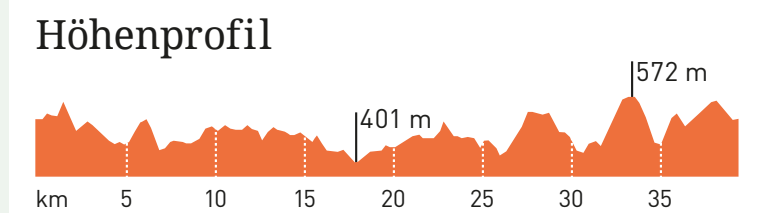
Strecke		50,4 km
Dauer		2:30 h
Aufstieg		471 m
Abstieg		471 m
Schwierigkeit		mittel



## 3 Die Waldkirchen-Büchlberg-Runde



Vom Bahnhof Waldkirchen über den Kreisverkehr am südwestlichen Ortsausgang führt die Tour auf Nebenwegen vorbei an Ernsting nach Außernbrünst. Hinauf nach Vendelsberg, von wo aus einst Adalbert Stifter der Blick auf die „Waldwogen“ des Bayerisch-Böhmischen Grenzgebirges inspirierte, führt die Tour weiter über Großthannensteig, Hutthurm nach Leoprechting und über Tannöd, Büchlberg und Sölling wieder nach Waldkirchen zurück. Von Leoprechting aus böte sich auch eine Weiterfahrt in Richtung Passau an.



### Tourdaten

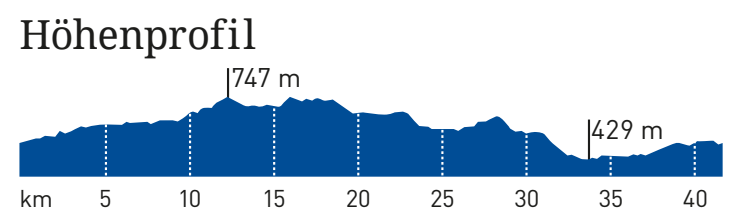
Strecke		39,5 km
Dauer		2:30 h
Aufstieg		773 m
Abstieg		760 m
Schwierigkeit		mittel



## 4 Sightseeing auf der Panorama-Tour



Buchstäblich die schönsten Seiten von Waldkirchen erkunden kann man auf dieser mittelschweren Tour, die vom Bahnhof Waldkirchen über den Adalbert-Stifter-Radweg am Wohnwagenwerk Knaus vorbei und durch Jandelsbrunn führt. Die Ortschaften Rosenberg, Mitterau, Heindlschlag oder der Erlauzwiesler Kurparksee bieten herrliche Rastmöglichkeiten. Vorbei am Fischerhäusl finden sich die schönsten Aussichtspunkte über dem Granitwerk sowie bei Ödhof, Unholdenberg und Unterhöhenstetten. Über Kühn geht es wieder nach Waldkirchen zurück.



### Tourdaten

Strecke		41,8 km
Dauer		3:00 h
Aufstieg		494 m
Abstieg		480 m
Schwierigkeit		mittel